



DEPARTAMENTO DE ANTIOQUIA  
GOBERNACIÓN

DEPARTAMENTO ADMINISTRATIVO DE PLANEACIÓN  
GERENCIA DE CATASTRO

RESOLUCIÓN

**“POR MEDIO DE LA CUAL SE ORDENA EL INICIO DE ACTIVIDADES DE  
ACTUALIZACIÓN DE LA FORMACIÓN DEL CATASTRO URBANO TOTAL DEL  
MUNICIPIO DE JARDÍN”**

**EL GERENTE DE CATASTRO**, en ejercicio de las facultades legales conferidas en la Ley 14 de 1983, el Decreto 148 del año 2020, el Decreto Departamental 2018070000479 del año 2018 y las Resoluciones 1149 de 2021, 388 y 509 de 2020 expedidas por el IGAC, en consonancia con las demás disposiciones legales que regulen este acto, y

**CONSIDERANDO QUE:**

De conformidad con los Decretos Legislativo y Departamental de creación del catastro Nos. 1556 de 1954 y 199 de 1954, respectivamente, y la Ley 14 de 1983, es autoridad catastral el Departamento de Antioquia a través de la Gerencia de Catastro.

En fecha del 16 de febrero del año 2018, mediante el Decreto Departamental 2018070000479, se creó la Gerencia de Catastro del Departamento de Antioquia.

El artículo 12 de la Ley 14 de 1983 dispone que las labores catastrales se deben sujetar, en todo el país, a las normas técnicas establecidas por el INSTITUTO GEOGRÁFICO AGUSTÍN CODAZZI -IGAC-.

La Gerencia de Catastro, con fundamento en la Ley 14 de 1983, la Ley 1955 del año 2019 y su Decreto Reglamentario 148 del año 2020, resoluciones, manuales y directrices emitidas por el Instituto Geográfico Agustín Codazzi, en especial la Resolución 1149 de 2021 y la Resolución 388 de 2020, modificada parcialmente por la Resolución 509 del 01 de junio 2020, elaboró los lineamientos técnicos para la ejecución y entrada en vigencia de los procesos de formación y actualización de la formación catastral.

Por disposición del artículo 24 de la Ley 1450 de 2011, las autoridades catastrales tienen la obligación de actualizar los catastros dentro de periodos máximos de cinco (5) años, con el fin de revisar los elementos físico y jurídico del catastro y eliminar las posibles disparidades en el avalúo catastral originadas en mutaciones físicas, variaciones de norma urbanística, uso y/o de productividad, obras públicas o condiciones locales del mercado inmobiliario.

El Decreto 148 del año 2020, en el literal b) del artículo 2.2.2.2 definió el proceso de actualización catastral como el *“Conjunto de actividades destinadas a identificar, incorporar o rectificar los cambios o inconsistencias en la información catastral durante un periodo determinado. Para la actualización catastral podrán emplearse mecanismos diferenciados de intervención en el territorio, tales como métodos directos, indirectos, declarativos y*

*GH*

"....."

colaborativos, así como el uso e integración de diferentes fuentes de información que den cuenta de los cambios entre la base catastral y la realidad de los inmuebles. En ningún caso, para actualizar la información de un área geográfica, será obligatorio adelantar levantamiento catastral en la totalidad de los inmuebles".

El municipio de JARDÍN se encuentra incurso en el término de ley para llevar a cabo el proceso de actualización de la formación del catastro del sector URBANO en su totalidad.

De conformidad con la Resolución 1149 de 2021, por la cual el Instituto Geográfico Agustín Codazzi -IGAC- actualiza la reglamentación técnica para esta clase de proceso, en el capítulo II -artículo 5- dispone que, para su comienzo, requiere de la promulgación de la resolución por medio de la cual se ordena la iniciación del proceso en las zonas a actualizar; acto administrativo que es de carácter general y que debe ser publicado.


La Gerencia de Catastro, para la emisión de este acto, de conformidad con las normas catastrales, determinó que se debe dar inicio a las actividades del proceso de actualización catastral de la formación para la totalidad del sector URBANO del municipio de JARDÍN, por tanto, se procederá en el presente acto a dar cumplimiento a la normativa citada.


En virtud de lo expuesto,

**RESUELVE:**




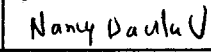
**ARTÍCULO ÚNICO:** ORDENAR, de conformidad con las disposiciones de carácter administrativo y técnico vigentes y por las razones anotadas en la parte considerativa, la iniciación de las actividades de la actualización de la formación del catastro para la totalidad del sector URBANO del municipio de JARDÍN.

**PUBLÍQUESE Y CÚMPLASE**

  
RAÚL DAVID ESPINOSA VÉLEZ  
Gerente de Catastro

  
DIANA MARIA MONSALVE ARANGO  
Profesional Universitaria  
Rol Jurídico

  
WILLIAM AVENDAÑO CASTRILLÓN  
Profesional Especializado  
Rol Técnico

	NOMBRE	FIRMA	FECHA
Proyectó:	Paulina Gaviria Agudelo – Abogada Contratista - Gerencia de Catastro		18/02/2022
Revisó:	William Avendaño Castrillón - Profesional Especializado - Gerencia de Catastro		18/02/2022
Revisó:	Luis Fernando Garcia – Profesional Especializado – Gerencia de Catastro		18/02/2022
Aprobó:	Nancy Dávila Vides - Directora Operativa	 Nancy Dávila V.	18/02/2022
Los arriba firmantes hemos declarado que revisamos el documento y lo encontramos ajustado a las normas y disposiciones legales vigentes y, por lo tanto, bajo nuestra responsabilidad lo presentamos para firma.			